

Филиал публично-правовой компании "Роскадастр" по Республике Дагестан

полное наименование органа регистрации прав

Выписка из Единого государственного реестра недвижимости об объекте недвижимости

Сведения о характеристиках объекта недвижимости

На основании запроса от 04.03.2023, поступившего на рассмотрение 05.03.2023, сообщаем, что согласно записям Единого государственного реестра недвижимости:


Раздел 1 Лист 1

| | | | |
|--------------------------|--|--|--|
| Сооружение | | | |
| вид объекта недвижимости | | | |


| | | | |
|--------------------|---------------------------|-------------------|--------------------------|
| Лист № 1 раздела 1 | Всего листов раздела 1: 2 | Всего разделов: 4 | Всего листов выписки: 28 |
|--------------------|---------------------------|-------------------|--------------------------|

| | |
|---------------------------------------|-------------------|
| 06.03.2023г. № КУВИ-001/2023-55279537 | |
| Кадастровый номер: | 05:02:000000:2853 |
| Номер кадастрового квартала: | 05:02:000000 |
| Дата присвоения кадастрового номера: | 28.02.2020 |

| | | | |
|---|---|----------|-------------------|
| Ранее присвоенный государственный учетный номер: | данные отсутствуют | | |
| Адрес: | 368810, Республика Дагестан, р-н Кизлярский, с Малая Козыревка | | |
| Площадь: | данные отсутствуют | | |
| Основная характеристика (для сооружения): | тип | значение | единица измерения |
| | протяженность | 4384 | в метрах |
| Назначение: | 7.7. сооружения трубопроводного транспорта | | |
| Наименование: | Газификация с. Малая Козыревка Кизлярского района Республики Дагестан | | |
| Количество этажей, в том числе подземных этажей: | данные отсутствуют | | |
| Год ввода в эксплуатацию по завершении строительства: | данные отсутствуют | | |
| Год завершения строительства: | 2001 | | |
| Кадастровая стоимость, руб.: | 3654106.95 | | |
| Кадастровые номера иных объектов недвижимости, в пределах которых расположен объект недвижимости: | 05:02:000036:134, 05:02:000036:204, 05:02:000036:105, 05:02:000036:133, 05:02:000036:137, 05:02:000036:96, 05:02:000036:286, 05:02:000036:131, 05:02:000036:205, 05:02:000036:22, 05:02:000036:239, 05:02:000036:273, 05:02:000036:247, 05:02:000036:232, 05:02:000000:2899 | | |
| Кадастровые номера помещений, машино-мест, расположенных в здании или сооружении: | данные отсутствуют | | |
| Кадастровые номера объектов недвижимости, из которых образован объект недвижимости: | данные отсутствуют | | |
| Кадастровые номера образованных объектов недвижимости: | данные отсутствуют | | |
| Сведения о включении объекта недвижимости в состав предприятия как имущественного комплекса: | данные отсутствуют | | |

| | | | |
|-------------------------------|---|---|--|
| полное наименование должности |  | ДОКУМЕНТ ПОДПИСАН ЭЛЕКТРОННОЙ ПОДПИСЬЮ | |
| | Сертификат: 3094B7974B3CA8E1F07A347CFAD6FA78 | | |
| | Владелец: ФЕДЕРАЛЬНАЯ СЛУЖБА ГОСУДАРСТВЕННОЙ РЕГИСТРАЦИИ, КАДАСТРА И КАРТОГРАФИИ | | |
| | Действителен: с 17.05.2022 по 10.08.2023 | | |
| | | инициалы, фамилия | |

| | | | |
|---|---------------------------|--|--------------------------|
| Сооружение | | | |
| вид объекта недвижимости | | | |
| Лист № 2 раздела 1 | Всего листов раздела 1: 2 | Всего разделов: 4 | Всего листов выписки: 28 |
| 06.03.2023г. № КУВИ-001/2023-55279537 | | | |
| Кадастровый номер: | | 05:02:000000:2853 | |
| Сведения о включении объекта недвижимости в состав единого недвижимого комплекса: | | данные отсутствуют | |
| Виды разрешенного использования: | | данные отсутствуют | |
| Сведения о включении объекта недвижимости в реестр объектов культурного наследия: | | данные отсутствуют | |
| Сведения о кадастровом инженере: | | созданием сооружения, расположенного по адресу: Республика Дагестан, Кизлярский р-н, с. Малая Козыревка. | |
| Статус записи об объекте недвижимости: | | Сведения об объекте недвижимости имеют статус "актуальные" | |
| Особые отметки: | | Сведения, необходимые для заполнения разделов: 6 - Сведения о частях объекта недвижимости; 7 - Перечень помещений, машино-мест, расположенных в здании, сооружении; 8 - План расположения помещения, машино-места на этаже (плане этажа), отсутствуют. | |
| Получатель выписки: | | Халилов Темирхан Магомедович, действующий(ая) на основании документа "" Минимущество Дагестана | |

| | | |
|-------------------------------|---|-------------------|
| полное наименование должности |  ДОКУМЕНТ ПОДПИСАН ЭЛЕКТРОННОЙ ПОДПИСЬЮ Сертификат: 3094B7974B3CA8E1F07A347CFAD6FA78 Владелец: ФЕДЕРАЛЬНАЯ СЛУЖБА ГОСУДАРСТВЕННОЙ РЕГИСТРАЦИИ, КАДАСТРА И КАРТОГРАФИИ Действителен: с 17.05.2022 по 10.08.2023 | инициалы, фамилия |
| | | |

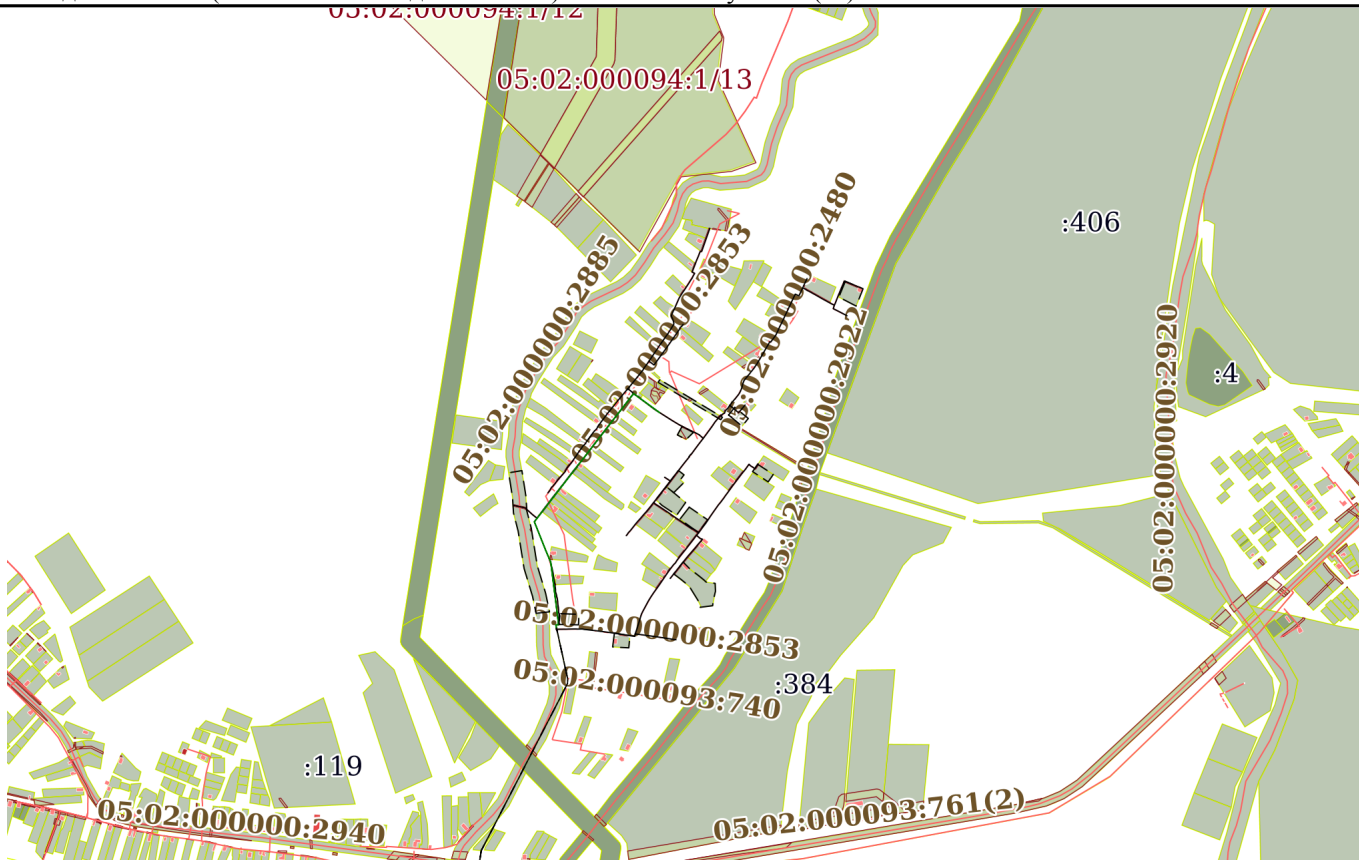
Выписка из Единого государственного реестра недвижимости об объекте недвижимости
Сведения о зарегистрированных правах

| | | | |
|---------------------------------------|--|---------------------------|---|
| Сооружение | | | |
| вид объекта недвижимости | | | |
| Лист № 1 раздела 2 | | Всего листов раздела 2: 1 | |
| | | Всего разделов: 4 | |
| | | Всего листов выписки: 28 | |
| 06.03.2023г. № КУВИ-001/2023-55279537 | | | |
| Кадастровый номер: | | 05:02:000000:2853 | |
| 1 | Правообладатель (правообладатели): | 1.1 | Республика Дагестан |
| | Сведения о возможности предоставления третьим лицам персональных данных физического лица: | 1.1.1 | данные отсутствуют |
| 2 | Вид, номер, дата и время государственной регистрации права: | 2.1 | Собственность 05:02:000000:2853-05/190/2020-1 28.02.2020 11:57:25 |
| 3 | Сведения об осуществлении государственной регистрации сделки, права без необходимого в силу закона согласия третьего лица, органа: | 3.1 | данные отсутствуют |
| 4 | Ограничение прав и обременение объекта недвижимости: | не зарегистрировано | |
| 5 | Договоры участия в долевом строительстве: | не зарегистрировано | |
| 6 | Заявленные в судебном порядке права требования: | данные отсутствуют | |
| 7 | Сведения о возможности предоставления третьим лицам персональных данных физического лица | данные отсутствуют | |
| 8 | Сведения о возражении в отношении зарегистрированного права: | данные отсутствуют | |
| 9 | Сведения о наличии решения об изъятии объекта недвижимости для государственных и муниципальных нужд: | данные отсутствуют | |
| 10 | Сведения о невозможности государственной регистрации без личного участия правообладателя или его законного представителя: | данные отсутствуют | |
| 11 | Правопритязания и сведения о наличии поступивших, но не рассмотренных заявлений о проведении государственной регистрации права (перехода, прекращения права), ограничения права или обременения объекта недвижимости, сделки в отношении объекта недвижимости: | отсутствуют | |

| | | | |
|-------------------------------|--|---|--|
| | |  <p>ДОКУМЕНТ ПОДПИСАН ЭЛЕКТРОННОЙ ПОДПИСЬЮ</p> | |
| | | Сертификат: 3094B7974B3CA8E1F07A347CFAD6FA78 | |
| | | Владелец: ФЕДЕРАЛЬНАЯ СЛУЖБА ГОСУДАРСТВЕННОЙ | |
| | | РЕГИСТРАЦИИ, КАДАСТРА И КАРТОГРАФИИ | |
| | | Действителен: с 17.05.2022 по 10.08.2023 | |
| полное наименование должности | | инициалы, фамилия | |

Выписка из Единого государственного реестра недвижимости об объекте недвижимости

Описание местоположения объекта недвижимости

| | | | |
|---|---------------------------|-------------------|--------------------------|
| Сооружение | | | |
| вид объекта недвижимости | | | |
| Лист № 1 раздела 5 | Всего листов раздела 5: 1 | Всего разделов: 4 | Всего листов выписки: 28 |
| 06.03.2023г. № КУВИ-001/2023-55279537 | | | |
| Кадастровый номер: | | 05:02:000000:2853 | |
| Схема расположения объекта недвижимости (части объекта недвижимости) на земельном участке(ах) | | | |
|  | | | |
| Масштаб 1:20000 | Условные обозначения: | | |



ДОКУМЕНТ ПОДПИСАН
ЭЛЕКТРОННОЙ ПОДПИСЬЮ

Сертификат: 3094B7974B3CA8E1F07A347CFAD6FA78

Владелец: ФЕДЕРАЛЬНАЯ СЛУЖБА ГОСУДАРСТВЕННОЙ
РЕГИСТРАЦИИ, КАДАСТРА И КАРТОГРАФИИ
Действителен: с 17.05.2022 по 10.08.2023

полное наименование должности

инициалы, фамилия

Выписка из Единого государственного реестра недвижимости об объекте недвижимости
Описание местоположения объекта недвижимости

| | | | |
|---------------------------------------|------------------------------|-------------------|--------------------------|
| Сооружение | | | |
| вид объекта недвижимости | | | |
| Лист № 1 раздела 5.1 | Всего листов раздела 5.1: 24 | Всего разделов: 4 | Всего листов выписки: 28 |
| 06.03.2023г. № КУВИ-001/2023-55279537 | | | |
| Кадастровый номер: | | 05:02:000000:2853 | |

| 1. Сведения о координатах характерных точек контура объекта недвижимости | | | | | | |
|--|---------------|-----------|-----------|---|--------------------|--------------------|
| Система координат МСК-05 | | | | | | |
| Номер точки | Координаты, м | | Радиус, м | Средняя квадратическая погрешность определения координат характерных точек контура, м | Глубина, высота, м | |
| | X | Y | | | H1 | H2 |
| | 2 | 3 | 4 | 5 | 6 | 7 |
| 1 | 320088.3 | 294057.87 | - | 0.1 | данные отсутствуют | данные отсутствуют |
| 2 | 320098.07 | 294046.73 | - | 0.1 | данные отсутствуют | данные отсутствуют |
| 3 | 320103.85 | 294035.42 | - | 0.1 | данные отсутствуют | данные отсутствуют |
| 4 | 320106.85 | 294029.01 | - | 0.1 | данные отсутствуют | данные отсутствуют |
| 5 | 320116.62 | 294009.13 | - | 0.1 | данные отсутствуют | данные отсутствуют |
| 6 | 320122.73 | 293997.12 | - | 0.1 | данные отсутствуют | данные отсутствуют |
| 7 | 320125.25 | 293992.53 | - | 0.1 | данные отсутствуют | данные отсутствуют |
| 8 | 320136.23 | 293974.1 | - | 0.1 | данные отсутствуют | данные отсутствуют |
| 9 | 320165.62 | 293927.96 | - | 0.1 | данные отсутствуют | данные отсутствуют |
| 10 | 320169.37 | 293922.76 | - | 0.1 | данные отсутствуют | данные отсутствуют |
| 11 | 320186.26 | 293900.78 | - | 0.1 | данные отсутствуют | данные отсутствуют |
| 12 | 320189.62 | 293895.98 | - | 0.1 | данные отсутствуют | данные отсутствуют |



ДОКУМЕНТ ПОДПИСАН
ЭЛЕКТРОННОЙ ПОДПИСЬЮ

Сертификат: 3094B7974B3CA8E1F07A347CFAD6FA78
Владелец: ФЕДЕРАЛЬНАЯ СЛУЖБА ГОСУДАРСТВЕННОЙ
РЕГИСТРАЦИИ, КАДАСТРА И КАРТОГРАФИИ
Действителен: с 17.05.2022 по 10.08.2023

полное наименование должности

инициалы, фамилия

| | | | |
|--------------------------|------------------------------|-------------------|--------------------------|
| Сооружение | | | |
| вид объекта недвижимости | | | |
| Лист № 2 раздела 5.1 | Всего листов раздела 5.1: 24 | Всего разделов: 4 | Всего листов выписки: 28 |

06.03.2023г. № КУВИ-001/2023-55279537

Кадастровый номер: 05:02:000000:2853

| | | | | | | |
|----|-----------|-----------|---|-----|-----------------------|-----------------------|
| 13 | 320194.45 | 293889.95 | - | 0.1 | данные отсутствуют | данные отсутствуют |
| 14 | 320203.69 | 293877.84 | - | 0.1 | данные отсутствуют | данные отсутствуют |
| 15 | 320207.34 | 293872.32 | - | 0.1 | данные отсутствуют | данные отсутствуют |
| 1 | 320207.34 | 293872.32 | - | 0.1 | данные отсутствуют | данные отсутствуют |
| 2 | 320208.15 | 293871.02 | - | 0.1 | данные отсутствуют | данные отсутствуют |
| 3 | 320213.79 | 293865.18 | - | 0.1 | данные отсутствуют | данные отсутствуют |
| 4 | 320221.35 | 293855.64 | - | 0.1 | данные отсутствуют | данные отсутствуют |
| 1 | 319974.06 | 293969.64 | - | 0.1 | данные отсутствуют | данные отсутствуют |
| 2 | 319983.43 | 293955.53 | - | 0.1 | данные отсутствуют | данные отсутствуют |
| 3 | 319984.02 | 293954.24 | - | 0.1 | данные отсутствуют | данные отсутствуют |
| 1 | 319916.26 | 293924.81 | - | 0.1 | данные отсутствуют | данные отсутствуют |
| 2 | 319915.71 | 293925.8 | - | 0.1 | данные отсутствуют | данные отсутствуют |
| 3 | 319911.46 | 293930.49 | - | 0.1 | данные отсутствуют | данные отсутствуют |
| 4 | 319906.86 | 293938.41 | - | 0.1 | данные отсутствуют | данные отсутствуют |
| 5 | 319889.86 | 293963.84 | - | 0.1 | данные отсутствуют | данные отсутствуют |
| 6 | 319880.53 | 293976.63 | - | 0.1 | данные отсутствуют | данные отсутствуют |
| 7 | 319860.65 | 294006.16 | - | 0.1 | данные отсутствуют | данные отсутствуют |



ДОКУМЕНТ ПОДПИСАН
ЭЛЕКТРОННОЙ ПОДПИСЬЮ

Сертификат: 3094B7974B3CA8E1F07A347CFAD6FA78

Владелец: ФЕДЕРАЛЬНАЯ СЛУЖБА ГОСУДАРСТВЕННОЙ
РЕГИСТРАЦИИ, КАДАСТРА И КАРТОГРАФИИ
Действителен: с 17.05.2022 по 10.08.2023

полное наименование должности

инициалы, фамилия

| Сооружение | | | | | | | |
|---------------------------------------|-----------|------------------------------|-------------------|-------------------|-----------------------|--------------------------|--|
| вид объекта недвижимости | | | | | | | |
| Лист № 3 раздела 5.1 | | Всего листов раздела 5.1: 24 | | Всего разделов: 4 | | Всего листов выписки: 28 | |
| 06.03.2023г. № КУВИ-001/2023-55279537 | | | | | | | |
| Кадастровый номер: | | | 05:02:000000:2853 | | | | |
| 8 | 319856.28 | 294012.2 | - | 0.1 | данные отсутствуют | данные отсутствуют | |
| 9 | 319845.52 | 294028.02 | - | 0.1 | данные отсутствуют | данные отсутствуют | |
| 10 | 319846.37 | 294029.71 | - | 0.1 | данные отсутствуют | данные отсутствуют | |
| 11 | 319835.6 | 294045.5 | - | 0.1 | данные отсутствуют | данные отсутствуют | |
| 1 | 320019.64 | 294205.01 | - | 0.1 | данные отсутствуют | данные отсутствуют | |
| 2 | 320007.05 | 294196.57 | - | 0.1 | данные отсутствуют | данные отсутствуют | |
| 3 | 320011.1 | 294190.7 | - | 0.1 | данные отсутствуют | данные отсутствуют | |
| 4 | 320015.03 | 294184.22 | - | 0.1 | данные отсутствуют | данные отсутствуют | |
| 5 | 320019.01 | 294180.66 | - | 0.1 | данные отсутствуют | данные отсутствуют | |
| 6 | 320018.22 | 294179.94 | - | 0.1 | данные отсутствуют | данные отсутствуют | |
| 7 | 320005.55 | 294171.08 | - | 0.1 | данные отсутствуют | данные отсутствуют | |
| 8 | 319992.98 | 294160.65 | - | 0.1 | данные отсутствуют | данные отсутствуют | |
| 9 | 319960.67 | 294136.08 | - | 0.1 | данные отсутствуют | данные отсутствуют | |
| 10 | 319944.39 | 294124.4 | - | 0.1 | данные отсутствуют | данные отсутствуют | |
| 11 | 319933.62 | 294116.41 | - | 0.1 | данные отсутствуют | данные отсутствуют | |
| 12 | 319929.6 | 294113.88 | - | 0.1 | данные отсутствуют | данные отсутствуют | |
| 13 | 319916.49 | 294103.99 | - | 0.1 | данные отсутствуют | данные отсутствуют | |



ДОКУМЕНТ ПОДПИСАН
ЭЛЕКТРОННОЙ ПОДПИСЬЮ

Сертификат: 3094B7974B3CA8E1F07A347CFAD6FA78

Владелец: ФЕДЕРАЛЬНАЯ СЛУЖБА ГОСУДАРСТВЕННОЙ
РЕГИСТРАЦИИ, КАДАСТРА И КАРТОГРАФИИ
Действителен: с 17.05.2022 по 10.08.2023

полное наименование должности

инициалы, фамилия

| | | | |
|--------------------------|------------------------------|-------------------|--------------------------|
| Сооружение | | | |
| вид объекта недвижимости | | | |
| Лист № 4 раздела 5.1 | Всего листов раздела 5.1: 24 | Всего разделов: 4 | Всего листов выписки: 28 |

06.03.2023г. № КУВИ-001/2023-55279537

Кадастровый номер:

05:02:000000:2853

| | | | | | | |
|----|-----------|-----------|---|-----|-----------------------|-----------------------|
| 14 | 319910.34 | 294098.64 | - | 0.1 | данные отсутствуют | данные отсутствуют |
| 15 | 319892.88 | 294086.18 | - | 0.1 | данные отсутствуют | данные отсутствуют |
| 16 | 319880.25 | 294077.43 | - | 0.1 | данные отсутствуют | данные отсутствуют |
| 17 | 319874.65 | 294073.86 | - | 0.1 | данные отсутствуют | данные отсутствуют |
| 18 | 319860.56 | 294064.34 | - | 0.1 | данные отсутствуют | данные отсутствуют |
| 19 | 319845.29 | 294052.68 | - | 0.1 | данные отсутствуют | данные отсутствуют |
| 20 | 319840.77 | 294049.55 | - | 0.1 | данные отсутствуют | данные отсутствуют |
| 21 | 319829.35 | 294040.67 | - | 0.1 | данные отсутствуют | данные отсутствуют |
| 22 | 319825.87 | 294037.33 | - | 0.1 | данные отсутствуют | данные отсутствуют |
| 23 | 319818.48 | 294032.14 | - | 0.1 | данные отсутствуют | данные отсутствуют |
| 24 | 319806.26 | 294022.64 | - | 0.1 | данные отсутствуют | данные отсутствуют |
| 25 | 319789.35 | 294009.3 | - | 0.1 | данные отсутствуют | данные отсутствуют |
| 26 | 319774.42 | 293997.15 | - | 0.1 | данные отсутствуют | данные отсутствуют |
| 27 | 319761.38 | 293987.22 | - | 0.1 | данные отсутствуют | данные отсутствуют |
| 28 | 319754.54 | 293983.26 | - | 0.1 | данные отсутствуют | данные отсутствуют |
| 29 | 319750.31 | 293978.5 | - | 0.1 | данные отсутствуют | данные отсутствуют |
| 30 | 319739.6 | 293970.18 | - | 0.1 | данные отсутствуют | данные отсутствуют |



ДОКУМЕНТ ПОДПИСАН
ЭЛЕКТРОННОЙ ПОДПИСЬЮ

Сертификат: 3094B7974B3CA8E1F07A347CFAD6FA78

Владелец: ФЕДЕРАЛЬНАЯ СЛУЖБА ГОСУДАРСТВЕННОЙ
РЕГИСТРАЦИИ, КАДАСТРА И КАРТОГРАФИИ
Действителен: с 17.05.2022 по 10.08.2023

полное наименование должности

инициалы, фамилия

| Сооружение | | | | | | | |
|---------------------------------------|-----------|------------------------------|-------------------|-------------------|-----------------------|--------------------------|--|
| вид объекта недвижимости | | | | | | | |
| Лист № 5 раздела 5.1 | | Всего листов раздела 5.1: 24 | | Всего разделов: 4 | | Всего листов выписки: 28 | |
| 06.03.2023г. № КУВИ-001/2023-55279537 | | | | | | | |
| Кадастровый номер: | | | 05:02:000000:2853 | | | | |
| 31 | 319729.36 | 293962.84 | - | 0.1 | данные отсутствуют | данные отсутствуют | |
| 32 | 319693.8 | 293938.68 | - | 0.1 | данные отсутствуют | данные отсутствуют | |
| 33 | 319675.38 | 293925.25 | - | 0.1 | данные отсутствуют | данные отсутствуют | |
| 34 | 319663.71 | 293917.56 | - | 0.1 | данные отсутствуют | данные отсутствуют | |
| 35 | 319656.25 | 293912.84 | - | 0.1 | данные отсутствуют | данные отсутствуют | |
| 36 | 319651.13 | 293909.83 | - | 0.1 | данные отсутствуют | данные отсутствуют | |
| 37 | 319624.4 | 293895.57 | - | 0.1 | данные отсутствуют | данные отсутствуют | |
| 38 | 319617.89 | 293892.36 | - | 0.1 | данные отсутствуют | данные отсутствуют | |
| 39 | 319611.94 | 293890.42 | - | 0.1 | данные отсутствуют | данные отсутствуют | |
| 40 | 319579.31 | 293880.59 | - | 0.1 | данные отсутствуют | данные отсутствуют | |
| 41 | 319571.13 | 293877.57 | - | 0.1 | данные отсутствуют | данные отсутствуют | |
| 42 | 319564.61 | 293875.46 | - | 0.1 | данные отсутствуют | данные отсутствуют | |
| 43 | 319557.96 | 293874.17 | - | 0.1 | данные отсутствуют | данные отсутствуют | |
| 44 | 319559.35 | 293864.5 | - | 0.1 | данные отсутствуют | данные отсутствуют | |
| 45 | 319561.6 | 293851.33 | - | 0.1 | данные отсутствуют | данные отсутствуют | |
| 46 | 319563.46 | 293837.22 | - | 0.1 | данные отсутствуют | данные отсутствуют | |
| 47 | 319564.03 | 293831.71 | - | 0.1 | данные отсутствуют | данные отсутствуют | |



ДОКУМЕНТ ПОДПИСАН
ЭЛЕКТРОННОЙ ПОДПИСЬЮ

Сертификат: 3094B7974B3CA8E1F07A347CFAD6FA78

Владелец: ФЕДЕРАЛЬНАЯ СЛУЖБА ГОСУДАРСТВЕННОЙ
РЕГИСТРАЦИИ, КАДАСТРА И КАРТОГРАФИИ
Действителен: с 17.05.2022 по 10.08.2023

полное наименование должности

инициалы, фамилия

| Сооружение | | | | | | | |
|---------------------------------------|-----------|------------------------------|-------------------|-------------------|-----------------------|--------------------------|--|
| вид объекта недвижимости | | | | | | | |
| Лист № 6 раздела 5.1 | | Всего листов раздела 5.1: 24 | | Всего разделов: 4 | | Всего листов выписки: 28 | |
| 06.03.2023г. № КУВИ-001/2023-55279537 | | | | | | | |
| Кадастровый номер: | | | 05:02:000000:2853 | | | | |
| 48 | 319564.59 | 293830.18 | - | 0.1 | данные отсутствуют | данные отсутствуют | |
| 49 | 319566.54 | 293818.87 | - | 0.1 | данные отсутствуют | данные отсутствуют | |
| 50 | 319571.66 | 293781.85 | - | 0.1 | данные отсутствуют | данные отсутствуют | |
| 51 | 319575.92 | 293745.74 | - | 0.1 | данные отсутствуют | данные отсутствуют | |
| 52 | 319576.48 | 293739.35 | - | 0.1 | данные отсутствуют | данные отсутствуют | |
| 53 | 319577.68 | 293733.49 | - | 0.1 | данные отсутствуют | данные отсутствуют | |
| 54 | 319577.46 | 293722.02 | - | 0.1 | данные отсутствуют | данные отсутствуют | |
| 55 | 319577.77 | 293715.89 | - | 0.1 | данные отсутствуют | данные отсутствуют | |
| 56 | 319577.54 | 293697.06 | - | 0.1 | данные отсутствуют | данные отсутствуют | |
| 57 | 319577.19 | 293690.64 | - | 0.1 | данные отсутствуют | данные отсутствуют | |
| 58 | 319577.06 | 293666.79 | - | 0.1 | данные отсутствуют | данные отсутствуют | |
| 59 | 319576.91 | 293663.49 | - | 0.1 | данные отсутствуют | данные отсутствуют | |
| 60 | 319577.98 | 293663.64 | - | 0.1 | данные отсутствуют | данные отсутствуют | |
| 61 | 319587.42 | 293663.57 | - | 0.1 | данные отсутствуют | данные отсутствуют | |
| 62 | 319588.6 | 293663.72 | - | 0.1 | данные отсутствуют | данные отсутствуют | |
| 63 | 319588.85 | 293669.99 | - | 0.1 | данные отсутствуют | данные отсутствуют | |
| 64 | 319596.36 | 293670.14 | - | 0.1 | данные отсутствуют | данные отсутствуют | |



ДОКУМЕНТ ПОДПИСАН
ЭЛЕКТРОННОЙ ПОДПИСЬЮ

Сертификат: 3094B7974B3CA8E1F07A347CFAD6FA78

Владелец: ФЕДЕРАЛЬНАЯ СЛУЖБА ГОСУДАРСТВЕННОЙ
РЕГИСТРАЦИИ, КАДАСТРА И КАРТОГРАФИИ
Действителен: с 17.05.2022 по 10.08.2023

полное наименование должности

инициалы, фамилия

| | | | |
|--------------------------|--|--|--|
| Сооружение | | | |
| вид объекта недвижимости | | | |

| | | | |
|----------------------|------------------------------|-------------------|--------------------------|
| Лист № 7 раздела 5.1 | Всего листов раздела 5.1: 24 | Всего разделов: 4 | Всего листов выписки: 28 |
|----------------------|------------------------------|-------------------|--------------------------|

06.03.2023г. № КУВИ-001/2023-55279537

Кадастровый номер: 05:02:000000:2853

| | | | | | | |
|----|-----------|-----------|---|-----|-----------------------|-----------------------|
| 65 | 319601.12 | 293672.27 | - | 0.1 | данные отсутствуют | данные отсутствуют |
| 66 | 319613.03 | 293673.51 | - | 0.1 | данные отсутствуют | данные отсутствуют |
| 67 | 319623.16 | 293669.86 | - | 0.1 | данные отсутствуют | данные отсутствуют |
| 68 | 319629.96 | 293669.94 | - | 0.1 | данные отсутствуют | данные отсутствуют |
| 69 | 319636.08 | 293669.45 | - | 0.1 | данные отсутствуют | данные отсутствуют |
| 70 | 319643.86 | 293667.98 | - | 0.1 | данные отсутствуют | данные отсутствуют |
| 71 | 319651.9 | 293667.59 | - | 0.1 | данные отсутствуют | данные отсутствуют |
| 72 | 319657.86 | 293666.84 | - | 0.1 | данные отсутствуют | данные отсутствуют |
| 73 | 319663.49 | 293665.32 | - | 0.1 | данные отсутствуют | данные отсутствуют |
| 74 | 319670.38 | 293664.02 | - | 0.1 | данные отсутствуют | данные отсутствуют |
| 75 | 319676.99 | 293661.9 | - | 0.1 | данные отсутствуют | данные отсутствуют |
| 76 | 319684.12 | 293661.86 | - | 0.1 | данные отсутствуют | данные отсутствуют |
| 77 | 319704.92 | 293658.95 | - | 0.1 | данные отсутствуют | данные отсутствуют |
| 78 | 319727.75 | 293655.08 | - | 0.1 | данные отсутствуют | данные отсутствуют |
| 79 | 319740.76 | 293652.52 | - | 0.1 | данные отсутствуют | данные отсутствуют |
| 80 | 319753.06 | 293649.21 | - | 0.1 | данные отсутствуют | данные отсутствуют |
| 81 | 319761.34 | 293646.67 | - | 0.1 | данные отсутствуют | данные отсутствуют |



ДОКУМЕНТ ПОДПИСАН
ЭЛЕКТРОННОЙ ПОДПИСЬЮ

Сертификат: 3094B7974B3CA8E1F07A347CFAD6FA78

Владелец: ФЕДЕРАЛЬНАЯ СЛУЖБА ГОСУДАРСТВЕННОЙ
РЕГИСТРАЦИИ, КАДАСТРА И КАРТОГРАФИИ
Действителен: с 17.05.2022 по 10.08.2023

полное наименование должности

инициалы, фамилия

| Сооружение | | | | | | | |
|---------------------------------------|-----------|------------------------------|-------------------|-------------------|-----------------------|--------------------------|--|
| вид объекта недвижимости | | | | | | | |
| Лист № 8 раздела 5.1 | | Всего листов раздела 5.1: 24 | | Всего разделов: 4 | | Всего листов выписки: 28 | |
| 06.03.2023г. № КУВИ-001/2023-55279537 | | | | | | | |
| Кадастровый номер: | | | 05:02:000000:2853 | | | | |
| 82 | 319769.69 | 293643.67 | - | 0.1 | данные отсутствуют | данные отсутствуют | |
| 1 | 319828.56 | 294039.91 | - | 0.1 | данные отсутствуют | данные отсутствуют | |
| 2 | 319819.94 | 294050 | - | 0.1 | данные отсутствуют | данные отсутствуют | |
| 3 | 319818.08 | 294055.78 | - | 0.1 | данные отсутствуют | данные отсутствуют | |
| 4 | 319804.79 | 294044.23 | - | 0.1 | данные отсутствуют | данные отсутствуют | |
| 5 | 319792.92 | 294034.41 | - | 0.1 | данные отсутствуют | данные отсутствуют | |
| 6 | 319772.37 | 294016.5 | - | 0.1 | данные отсутствуют | данные отсутствуют | |
| 7 | 319749.59 | 293998 | - | 0.1 | данные отсутствуют | данные отсутствуют | |
| 8 | 319733.37 | 293985.43 | - | 0.1 | данные отсутствуют | данные отсутствуют | |
| 9 | 319727.44 | 293980.56 | - | 0.1 | данные отсутствуют | данные отсутствуют | |
| 10 | 319713.06 | 293969.21 | - | 0.1 | данные отсутствуют | данные отсутствуют | |
| 1 | 319564.61 | 293875.46 | - | 0.1 | данные отсутствуют | данные отсутствуют | |
| 2 | 319563.55 | 293882.23 | - | 0.1 | данные отсутствуют | данные отсутствуют | |
| 3 | 319562.06 | 293894.5 | - | 0.1 | данные отсутствуют | данные отсутствуют | |
| 4 | 319560.09 | 293907.67 | - | 0.1 | данные отсутствуют | данные отсутствуют | |
| 5 | 319559.37 | 293914.08 | - | 0.1 | данные отсутствуют | данные отсутствуют | |
| 6 | 319556.73 | 293933.3 | - | 0.1 | данные отсутствуют | данные отсутствуют | |



ДОКУМЕНТ ПОДПИСАН
ЭЛЕКТРОННОЙ ПОДПИСЬЮ

Сертификат: 3094B7974B3CA8E1F07A347CFAD6FA78

Владелец: ФЕДЕРАЛЬНАЯ СЛУЖБА ГОСУДАРСТВЕННОЙ
РЕГИСТРАЦИИ, КАДАСТРА И КАРТОГРАФИИ
Действителен: с 17.05.2022 по 10.08.2023

полное наименование должности

инициалы, фамилия

| Сооружение | | | | | | | |
|---------------------------------------|-----------|------------------------------|-------------------|-------------------|-----------------------|--------------------------|--|
| вид объекта недвижимости | | | | | | | |
| Лист № 9 раздела 5.1 | | Всего листов раздела 5.1: 24 | | Всего разделов: 4 | | Всего листов выписки: 28 | |
| 06.03.2023г. № КУВИ-001/2023-55279537 | | | | | | | |
| Кадастровый номер: | | | 05:02:000000:2853 | | | | |
| 7 | 319554.83 | 293946.4 | - | 0.1 | данные отсутствуют | данные отсутствуют | |
| 8 | 319550.31 | 293974.94 | - | 0.1 | данные отсутствуют | данные отсутствуют | |
| 9 | 319548.97 | 293984.78 | - | 0.1 | данные отсутствуют | данные отсутствуют | |
| 1 | 320491.74 | 294324.62 | - | 0.1 | данные отсутствуют | данные отсутствуют | |
| 2 | 320489.06 | 294329.3 | - | 0.1 | данные отсутствуют | данные отсутствуют | |
| 3 | 320487.53 | 294331.53 | - | 0.1 | данные отсутствуют | данные отсутствуют | |
| 4 | 320486.14 | 294334.49 | - | 0.1 | данные отсутствуют | данные отсутствуют | |
| 5 | 320484.18 | 294336.73 | - | 0.1 | данные отсутствуют | данные отсутствуют | |
| 6 | 320483.14 | 294339.67 | - | 0.1 | данные отсутствуют | данные отсутствуют | |
| 7 | 320480.34 | 294345.09 | - | 0.1 | данные отсутствуют | данные отсутствуют | |
| 8 | 320477.25 | 294350.19 | - | 0.1 | данные отсутствуют | данные отсутствуют | |
| 9 | 320473.73 | 294356.87 | - | 0.1 | данные отсутствуют | данные отсутствуют | |
| 10 | 320462.38 | 294376.47 | - | 0.1 | данные отсутствуют | данные отсутствуют | |
| 11 | 320448.25 | 294402.37 | - | 0.1 | данные отсутствуют | данные отсутствуют | |
| 12 | 320445.13 | 294409.3 | - | 0.1 | данные отсутствуют | данные отсутствуют | |
| 13 | 320435.84 | 294406.34 | - | 0.1 | данные отсутствуют | данные отсутствуют | |
| 14 | 320433.89 | 294409.72 | - | 0.1 | данные отсутствуют | данные отсутствуют | |



ДОКУМЕНТ ПОДПИСАН
ЭЛЕКТРОННОЙ ПОДПИСЬЮ

Сертификат: 3094B7974B3CA8E1F07A347CFAD6FA78

Владелец: ФЕДЕРАЛЬНАЯ СЛУЖБА ГОСУДАРСТВЕННОЙ
РЕГИСТРАЦИИ, КАДАСТРА И КАРТОГРАФИИ
Действителен: с 17.05.2022 по 10.08.2023

полное наименование должности

инициалы, фамилия

| Сооружение | | | | | | | |
|---------------------------------------|-----------|------------------------------|-------------------|-------------------|-----------------------|--------------------------|--|
| вид объекта недвижимости | | | | | | | |
| Лист № 10 раздела 5.1 | | Всего листов раздела 5.1: 24 | | Всего разделов: 4 | | Всего листов выписки: 28 | |
| 06.03.2023г. № КУВИ-001/2023-55279537 | | | | | | | |
| Кадастровый номер: | | | 05:02:000000:2853 | | | | |
| 15 | 320428.65 | 294420.35 | - | 0.1 | данные отсутствуют | данные отсутствуют | |
| 16 | 320416.73 | 294443.29 | - | 0.1 | данные отсутствуют | данные отсутствуют | |
| 1 | 320445.13 | 294409.3 | - | 0.1 | данные отсутствуют | данные отсутствуют | |
| 2 | 320449.77 | 294411.6 | - | 0.1 | данные отсутствуют | данные отсутствуют | |
| 3 | 320472.64 | 294420.5 | - | 0.1 | данные отсутствуют | данные отсутствуют | |
| 4 | 320487.66 | 294426.93 | - | 0.1 | данные отсутствуют | данные отсутствуют | |
| 5 | 320491.13 | 294428 | - | 0.1 | данные отсутствуют | данные отсутствуют | |
| 6 | 320494.54 | 294429.81 | - | 0.1 | данные отсутствуют | данные отсутствуют | |
| 7 | 320502.03 | 294432.99 | - | 0.1 | данные отсутствуют | данные отсутствуют | |
| 8 | 320505.95 | 294434.32 | - | 0.1 | данные отсутствуют | данные отсутствуют | |
| 9 | 320509.76 | 294435.99 | - | 0.1 | данные отсутствуют | данные отсутствуют | |
| 10 | 320503.89 | 294450.72 | - | 0.1 | данные отсутствуют | данные отсутствуют | |
| 11 | 320500.94 | 294457.3 | - | 0.1 | данные отсутствуют | данные отсутствуют | |
| 12 | 320494.22 | 294473.24 | - | 0.1 | данные отсутствуют | данные отсутствуют | |
| 13 | 320493.14 | 294476.81 | - | 0.1 | данные отсутствуют | данные отсутствуют | |
| 14 | 320491.09 | 294480.85 | - | 0.1 | данные отсутствуют | данные отсутствуют | |
| 1 | 320176.81 | 294128.77 | - | 0.1 | данные отсутствуют | данные отсутствуют | |



ДОКУМЕНТ ПОДПИСАН
ЭЛЕКТРОННОЙ ПОДПИСЬЮ

Сертификат: 3094B7974B3CA8E1F07A347CFAD6FA78

Владелец: ФЕДЕРАЛЬНАЯ СЛУЖБА ГОСУДАРСТВЕННОЙ
РЕГИСТРАЦИИ, КАДАСТРА И КАРТОГРАФИИ
Действителен: с 17.05.2022 по 10.08.2023

полное наименование должности

инициалы, фамилия

| Сооружение | | | | | | | |
|---------------------------------------|-----------|------------------------------|-------------------|-------------------|-----------------------|--------------------------|--|
| вид объекта недвижимости | | | | | | | |
| Лист № 11 раздела 5.1 | | Всего листов раздела 5.1: 24 | | Всего разделов: 4 | | Всего листов выписки: 28 | |
| 06.03.2023г. № КУВИ-001/2023-55279537 | | | | | | | |
| Кадастровый номер: | | | 05:02:000000:2853 | | | | |
| 2 | 320170.77 | 294136.03 | - | 0.1 | данные отсутствуют | данные отсутствуют | |
| 3 | 320168.4 | 294139.2 | - | 0.1 | данные отсутствуют | данные отсутствуют | |
| 4 | 320160.09 | 294148.73 | - | 0.1 | данные отсутствуют | данные отсутствуют | |
| 5 | 320157.17 | 294152.54 | - | 0.1 | данные отсутствуют | данные отсутствуют | |
| 6 | 320161.08 | 294156.08 | - | 0.1 | данные отсутствуют | данные отсутствуют | |
| 7 | 320177.62 | 294170.05 | - | 0.1 | данные отсутствуют | данные отсутствуют | |
| 1 | 320208.15 | 293871.02 | - | 0.1 | данные отсутствуют | данные отсутствуют | |
| 2 | 320201.71 | 293865.71 | - | 0.1 | данные отсутствуют | данные отсутствуют | |
| 3 | 320191.99 | 293858.22 | - | 0.1 | данные отсутствуют | данные отсутствуют | |
| 4 | 320186.77 | 293854.67 | - | 0.1 | данные отсутствуют | данные отсутствуют | |
| 5 | 320178.04 | 293847.55 | - | 0.1 | данные отсутствуют | данные отсутствуют | |
| 6 | 320151.92 | 293827.18 | - | 0.1 | данные отсутствуют | данные отсутствуют | |
| 7 | 320125.18 | 293805.96 | - | 0.1 | данные отсутствуют | данные отсутствуют | |
| 8 | 320112.17 | 293795.84 | - | 0.1 | данные отсутствуют | данные отсутствуют | |
| 9 | 320101.84 | 293787.53 | - | 0.1 | данные отсутствуют | данные отсутствуют | |
| 10 | 320091.46 | 293779.48 | - | 0.1 | данные отсутствуют | данные отсутствуют | |
| 11 | 320083.02 | 293773.47 | - | 0.1 | данные отсутствуют | данные отсутствуют | |



ДОКУМЕНТ ПОДПИСАН
ЭЛЕКТРОННОЙ ПОДПИСЬЮ

Сертификат: 3094B7974B3CA8E1F07A347CFAD6FA78

Владелец: ФЕДЕРАЛЬНАЯ СЛУЖБА ГОСУДАРСТВЕННОЙ
РЕГИСТРАЦИИ, КАДАСТРА И КАРТОГРАФИИ
Действителен: с 17.05.2022 по 10.08.2023

полное наименование должности

инициалы, фамилия

| Сооружение | | | | | | | |
|---------------------------------------|-----------|------------------------------|-------------------|-------------------|-----------------------|--------------------------|--|
| вид объекта недвижимости | | | | | | | |
| Лист № 12 раздела 5.1 | | Всего листов раздела 5.1: 24 | | Всего разделов: 4 | | Всего листов выписки: 28 | |
| 06.03.2023г. № КУВИ-001/2023-55279537 | | | | | | | |
| Кадастровый номер: | | | 05:02:000000:2853 | | | | |
| 12 | 320077.06 | 293768.38 | - | 0.1 | данные отсутствуют | данные отсутствуют | |
| 13 | 320058.61 | 293755.21 | - | 0.1 | данные отсутствуют | данные отсутствуют | |
| 14 | 320040.14 | 293741.24 | - | 0.1 | данные отсутствуют | данные отсутствуют | |
| 15 | 320034.3 | 293736.35 | - | 0.1 | данные отсутствуют | данные отсутствуют | |
| 16 | 320026.15 | 293730.24 | - | 0.1 | данные отсутствуют | данные отсутствуют | |
| 17 | 320016.61 | 293721.71 | - | 0.1 | данные отсутствуют | данные отсутствуют | |
| 18 | 320009.6 | 293716.83 | - | 0.1 | данные отсутствуют | данные отсутствуют | |
| 19 | 320004.28 | 293711.86 | - | 0.1 | данные отсутствуют | данные отсутствуют | |
| 20 | 319979.1 | 293692.42 | - | 0.1 | данные отсутствуют | данные отсутствуют | |
| 21 | 319965.21 | 293682.07 | - | 0.1 | данные отсутствуют | данные отсутствуют | |
| 22 | 319960.02 | 293677.56 | - | 0.1 | данные отсутствуют | данные отсутствуют | |
| 23 | 319954.22 | 293673.17 | - | 0.1 | данные отсутствуют | данные отсутствуют | |
| 24 | 319930.06 | 293654.01 | - | 0.1 | данные отсутствуют | данные отсутствуют | |
| 25 | 319917.23 | 293644.49 | - | 0.1 | данные отсутствуют | данные отсутствуют | |
| 26 | 319900.34 | 293631.46 | - | 0.1 | данные отсутствуют | данные отсутствуют | |
| 27 | 319889.16 | 293623.17 | - | 0.1 | данные отсутствуют | данные отсутствуют | |
| 28 | 319874.63 | 293611.94 | - | 0.1 | данные отсутствуют | данные отсутствуют | |



ДОКУМЕНТ ПОДПИСАН
ЭЛЕКТРОННОЙ ПОДПИСЬЮ

Сертификат: 3094B7974B3CA8E1F07A347CFAD6FA78

Владелец: ФЕДЕРАЛЬНАЯ СЛУЖБА ГОСУДАРСТВЕННОЙ
РЕГИСТРАЦИИ, КАДАСТРА И КАРТОГРАФИИ
Действителен: с 17.05.2022 по 10.08.2023

полное наименование должности

инициалы, фамилия

| Сооружение | | | | | | | |
|---------------------------------------|-----------|------------------------------|-------------------|-------------------|-----------------------|--------------------------|--|
| вид объекта недвижимости | | | | | | | |
| Лист № 13 раздела 5.1 | | Всего листов раздела 5.1: 24 | | Всего разделов: 4 | | Всего листов выписки: 28 | |
| 06.03.2023г. № КУВИ-001/2023-55279537 | | | | | | | |
| Кадастровый номер: | | | 05:02:000000:2853 | | | | |
| 29 | 319884.42 | 293599.56 | - | 0.1 | данные отсутствуют | данные отсутствуют | |
| 30 | 319901.83 | 293580.58 | - | 0.1 | данные отсутствуют | данные отсутствуют | |
| 31 | 319903.72 | 293573.31 | - | 0.1 | данные отсутствуют | данные отсутствуют | |
| 32 | 319908.68 | 293550.37 | - | 0.1 | данные отсутствуют | данные отсутствуют | |
| 1 | 320295.07 | 293912.28 | - | 0.1 | данные отсутствуют | данные отсутствуют | |
| 2 | 320287.81 | 293922.1 | - | 0.1 | данные отсутствуют | данные отсутствуют | |
| 3 | 320284.83 | 293925.77 | - | 0.1 | данные отсутствуют | данные отсутствуют | |
| 4 | 320311.73 | 293945.51 | - | 0.1 | данные отсутствуют | данные отсутствуют | |
| 5 | 320311.96 | 293945.35 | - | 0.1 | данные отсутствуют | данные отсутствуют | |
| 6 | 320322.25 | 293953.2 | - | 0.1 | данные отсутствуют | данные отсутствуют | |
| 7 | 320331.65 | 293959.96 | - | 0.1 | данные отсутствуют | данные отсутствуют | |
| 8 | 320370.13 | 293987.05 | - | 0.1 | данные отсутствуют | данные отсутствуют | |
| 9 | 320374.68 | 293990.11 | - | 0.1 | данные отсутствуют | данные отсутствуют | |
| 10 | 320378.65 | 293993.01 | - | 0.1 | данные отсутствуют | данные отсутствуют | |
| 11 | 320385.7 | 293996.35 | - | 0.1 | данные отсутствуют | данные отсутствуют | |
| 12 | 320388.56 | 294000.38 | - | 0.1 | данные отсутствуют | данные отсутствуют | |
| 13 | 320393.6 | 294003.89 | - | 0.1 | данные отсутствуют | данные отсутствуют | |



ДОКУМЕНТ ПОДПИСАН
ЭЛЕКТРОННОЙ ПОДПИСЬЮ

Сертификат: 3094B7974B3CA8E1F07A347CFAD6FA78

Владелец: ФЕДЕРАЛЬНАЯ СЛУЖБА ГОСУДАРСТВЕННОЙ
РЕГИСТРАЦИИ, КАДАСТРА И КАРТОГРАФИИ
Действителен: с 17.05.2022 по 10.08.2023

полное наименование должности

инициалы, фамилия

| Сооружение | | | | | | | |
|---------------------------------------|-----------|------------------------------|-------------------|-------------------|-----------------------|--------------------------|--|
| вид объекта недвижимости | | | | | | | |
| Лист № 14 раздела 5.1 | | Всего листов раздела 5.1: 24 | | Всего разделов: 4 | | Всего листов выписки: 28 | |
| 06.03.2023г. № КУВИ-001/2023-55279537 | | | | | | | |
| Кадастровый номер: | | | 05:02:000000:2853 | | | | |
| 1 | 319942.3 | 293641.31 | - | 0.1 | данные отсутствуют | данные отсутствуют | |
| 2 | 319942.99 | 293642.12 | - | 0.1 | данные отсутствуют | данные отсутствуют | |
| 3 | 319949.65 | 293647.16 | - | 0.1 | данные отсутствуют | данные отсутствуют | |
| 4 | 319956.8 | 293650.94 | - | 0.1 | данные отсутствуют | данные отсутствуют | |
| 5 | 319960.93 | 293655.48 | - | 0.1 | данные отсутствуют | данные отсутствуют | |
| 6 | 319966.79 | 293660.28 | - | 0.1 | данные отсутствуют | данные отсутствуют | |
| 7 | 319973.63 | 293665.21 | - | 0.1 | данные отсутствуют | данные отсутствуют | |
| 8 | 319986.45 | 293676.29 | - | 0.1 | данные отсутствуют | данные отсутствуют | |
| 9 | 319998.07 | 293686.67 | - | 0.1 | данные отсутствуют | данные отсутствуют | |
| 10 | 320009.2 | 293693.02 | - | 0.1 | данные отсутствуют | данные отсутствуют | |
| 11 | 320018.11 | 293700.31 | - | 0.1 | данные отсутствуют | данные отсутствуют | |
| 12 | 320027.52 | 293707.71 | - | 0.1 | данные отсутствуют | данные отсутствуют | |
| 13 | 320034.96 | 293712.49 | - | 0.1 | данные отсутствуют | данные отсутствуют | |
| 14 | 320039.35 | 293715.88 | - | 0.1 | данные отсутствуют | данные отсутствуют | |
| 15 | 320054.59 | 293725.82 | - | 0.1 | данные отсутствуют | данные отсутствуют | |
| 16 | 320061 | 293730.86 | - | 0.1 | данные отсутствуют | данные отсутствуют | |
| 17 | 320067.05 | 293734.62 | - | 0.1 | данные отсутствуют | данные отсутствуют | |



ДОКУМЕНТ ПОДПИСАН
ЭЛЕКТРОННОЙ ПОДПИСЬЮ

Сертификат: 3094B7974B3CA8E1F07A347CFAD6FA78

Владелец: ФЕДЕРАЛЬНАЯ СЛУЖБА ГОСУДАРСТВЕННОЙ
РЕГИСТРАЦИИ, КАДАСТРА И КАРТОГРАФИИ
Действителен: с 17.05.2022 по 10.08.2023

полное наименование должности

инициалы, фамилия

| Сооружение | | | | | | | |
|---------------------------------------|-----------|------------------------------|-------------------|-------------------|-----------------------|--------------------------|--|
| вид объекта недвижимости | | | | | | | |
| Лист № 15 раздела 5.1 | | Всего листов раздела 5.1: 24 | | Всего разделов: 4 | | Всего листов выписки: 28 | |
| 06.03.2023г. № КУВИ-001/2023-55279537 | | | | | | | |
| Кадастровый номер: | | | 05:02:000000:2853 | | | | |
| 18 | 320073.69 | 293741.7 | - | 0.1 | данные отсутствуют | данные отсутствуют | |
| 19 | 320080.66 | 293745.46 | - | 0.1 | данные отсутствуют | данные отсутствуют | |
| 20 | 320087.09 | 293750.39 | - | 0.1 | данные отсутствуют | данные отсутствуют | |
| 21 | 320100.12 | 293759.95 | - | 0.1 | данные отсутствуют | данные отсутствуют | |
| 22 | 320107.26 | 293765.39 | - | 0.1 | данные отсутствуют | данные отсутствуют | |
| 23 | 320114.21 | 293772.52 | - | 0.1 | данные отсутствуют | данные отсутствуют | |
| 24 | 320119.82 | 293774.98 | - | 0.1 | данные отсутствуют | данные отсутствуют | |
| 25 | 320144.49 | 293793.28 | - | 0.1 | данные отсутствуют | данные отсутствуют | |
| 26 | 320159.15 | 293804.54 | - | 0.1 | данные отсутствуют | данные отсутствуют | |
| 27 | 320196.71 | 293834.99 | - | 0.1 | данные отсутствуют | данные отсутствуют | |
| 28 | 320225.87 | 293859.52 | - | 0.1 | данные отсутствуют | данные отсутствуют | |
| 29 | 320245.13 | 293875.22 | - | 0.1 | данные отсутствуют | данные отсутствуют | |
| 30 | 320256.03 | 293884.04 | - | 0.1 | данные отсутствуют | данные отсутствуют | |
| 31 | 320267.28 | 293892.66 | - | 0.1 | данные отсутствуют | данные отсутствуют | |
| 32 | 320270.24 | 293895.56 | - | 0.1 | данные отсутствуют | данные отсутствуют | |
| 33 | 320275.43 | 293898.35 | - | 0.1 | данные отсутствуют | данные отсутствуют | |
| 34 | 320275.56 | 293898.24 | - | 0.1 | данные отсутствуют | данные отсутствуют | |



ДОКУМЕНТ ПОДПИСАН
ЭЛЕКТРОННОЙ ПОДПИСЬЮ

Сертификат: 3094B7974B3CA8E1F07A347CFAD6FA78

Владелец: ФЕДЕРАЛЬНАЯ СЛУЖБА ГОСУДАРСТВЕННОЙ
РЕГИСТРАЦИИ, КАДАСТРА И КАРТОГРАФИИ
Действителен: с 17.05.2022 по 10.08.2023

полное наименование должности

инициалы, фамилия

| Сооружение | | | | | | | |
|---------------------------------------|-----------|------------------------------|-------------------|-------------------|-----------------------|--------------------------|--|
| вид объекта недвижимости | | | | | | | |
| Лист № 16 раздела 5.1 | | Всего листов раздела 5.1: 24 | | Всего разделов: 4 | | Всего листов выписки: 28 | |
| 06.03.2023г. № КУВИ-001/2023-55279537 | | | | | | | |
| Кадастровый номер: | | | 05:02:000000:2853 | | | | |
| 35 | 320284.27 | 293904.9 | - | 0.1 | данные отсутствуют | данные отсутствуют | |
| 36 | 320300.68 | 293916.3 | - | 0.1 | данные отсутствуют | данные отсутствуют | |
| 37 | 320312.27 | 293923.95 | - | 0.1 | данные отсутствуют | данные отсутствуют | |
| 38 | 320332.17 | 293937.53 | - | 0.1 | данные отсутствуют | данные отсутствуют | |
| 39 | 320339.38 | 293941.97 | - | 0.1 | данные отсутствуют | данные отсутствуют | |
| 40 | 320343.35 | 293945.17 | - | 0.1 | данные отсутствуют | данные отсутствуют | |
| 41 | 320364.24 | 293959.76 | - | 0.1 | данные отсутствуют | данные отсутствуют | |
| 42 | 320368.74 | 293963.16 | - | 0.1 | данные отсутствуют | данные отсутствуют | |
| 43 | 320383.29 | 293972.33 | - | 0.1 | данные отсутствуют | данные отсутствуют | |
| 44 | 320393.25 | 293978.43 | - | 0.1 | данные отсутствуют | данные отсутствуют | |
| 45 | 320394.76 | 293979.16 | - | 0.1 | данные отсутствуют | данные отсутствуют | |
| 46 | 320401.22 | 293978.15 | - | 0.1 | данные отсутствуют | данные отсутствуют | |
| 47 | 320409.07 | 293975.4 | - | 0.1 | данные отсутствуют | данные отсутствуют | |
| 48 | 320416.4 | 293971.91 | - | 0.1 | данные отсутствуют | данные отсутствуют | |
| 49 | 320429.27 | 293977.49 | - | 0.1 | данные отсутствуют | данные отсутствуют | |
| 50 | 320442.86 | 293983.94 | - | 0.1 | данные отсутствуют | данные отсутствуют | |
| 51 | 320457.44 | 293990.22 | - | 0.1 | данные отсутствуют | данные отсутствуют | |



ДОКУМЕНТ ПОДПИСАН
ЭЛЕКТРОННОЙ ПОДПИСЬЮ

Сертификат: 3094B7974B3CA8E1F07A347CFAD6FA78

Владелец: ФЕДЕРАЛЬНАЯ СЛУЖБА ГОСУДАРСТВЕННОЙ
РЕГИСТРАЦИИ, КАДАСТРА И КАРТОГРАФИИ
Действителен: с 17.05.2022 по 10.08.2023

полное наименование должности

инициалы, фамилия

| Сооружение | | | | | | | |
|---------------------------------------|-----------|------------------------------|-------------------|-------------------|-----------------------|--------------------------|--|
| вид объекта недвижимости | | | | | | | |
| Лист № 17 раздела 5.1 | | Всего листов раздела 5.1: 24 | | Всего разделов: 4 | | Всего листов выписки: 28 | |
| 06.03.2023г. № КУВИ-001/2023-55279537 | | | | | | | |
| Кадастровый номер: | | | 05:02:000000:2853 | | | | |
| 52 | 320464.07 | 293993.27 | - | 0.1 | данные отсутствуют | данные отсутствуют | |
| 53 | 320478.67 | 294002.33 | - | 0.1 | данные отсутствуют | данные отсутствуют | |
| 54 | 320485.29 | 294006.99 | - | 0.1 | данные отсутствуют | данные отсутствуют | |
| 55 | 320504 | 294019.32 | - | 0.1 | данные отсутствуют | данные отсутствуют | |
| 56 | 320511.48 | 294023.89 | - | 0.1 | данные отсутствуют | данные отсутствуют | |
| 57 | 320517.27 | 294027.93 | - | 0.1 | данные отсутствуют | данные отсутствуют | |
| 58 | 320523.89 | 294031.08 | - | 0.1 | данные отсутствуют | данные отсутствуют | |
| 59 | 320529.94 | 294034.5 | - | 0.1 | данные отсутствуют | данные отсутствуют | |
| 60 | 320530.49 | 294034.65 | - | 0.1 | данные отсутствуют | данные отсутствуют | |
| 61 | 320533.87 | 294027.82 | - | 0.1 | данные отсутствуют | данные отсутствуют | |
| 62 | 320534.82 | 294028.37 | - | 0.1 | данные отсутствуют | данные отсутствуют | |
| 63 | 320556.68 | 294036.94 | - | 0.1 | данные отсутствуют | данные отсутствуют | |
| 64 | 320561.27 | 294038.29 | - | 0.1 | данные отсутствуют | данные отсутствуют | |
| 65 | 320577.39 | 294045.27 | - | 0.1 | данные отсутствуют | данные отсутствуют | |
| 66 | 320581.92 | 294046.84 | - | 0.1 | данные отсутствуют | данные отсутствуют | |
| 67 | 320589.19 | 294049.82 | - | 0.1 | данные отсутствуют | данные отсутствуют | |
| 68 | 320589.03 | 294053.62 | - | 0.1 | данные отсутствуют | данные отсутствуют | |



ДОКУМЕНТ ПОДПИСАН
ЭЛЕКТРОННОЙ ПОДПИСЬЮ

Сертификат: 3094B7974B3CA8E1F07A347CFAD6FA78

Владелец: ФЕДЕРАЛЬНАЯ СЛУЖБА ГОСУДАРСТВЕННОЙ
РЕГИСТРАЦИИ, КАДАСТРА И КАРТОГРАФИИ
Действителен: с 17.05.2022 по 10.08.2023

полное наименование должности

инициалы, фамилия

| Сооружение | | | | | | | |
|---------------------------------------|-----------|------------------------------|-------------------|-------------------|-----------------------|--------------------------|--|
| вид объекта недвижимости | | | | | | | |
| Лист № 18 раздела 5.1 | | Всего листов раздела 5.1: 24 | | Всего разделов: 4 | | Всего листов выписки: 28 | |
| 06.03.2023г. № КУВИ-001/2023-55279537 | | | | | | | |
| Кадастровый номер: | | | 05:02:000000:2853 | | | | |
| 69 | 320647.44 | 294074.23 | - | 0.1 | данные отсутствуют | данные отсутствуют | |
| 70 | 320651.03 | 294075.27 | - | 0.1 | данные отсутствуют | данные отсутствуют | |
| 1 | 319827.69 | 293851.51 | - | 0.1 | данные отсутствуют | данные отсутствуют | |
| 2 | 319831.09 | 293854.32 | - | 0.1 | данные отсутствуют | данные отсутствуют | |
| 3 | 319835.86 | 293857.23 | - | 0.1 | данные отсутствуют | данные отсутствуют | |
| 4 | 319840.65 | 293862.05 | - | 0.1 | данные отсутствуют | данные отсутствуют | |
| 5 | 319858.49 | 293875.96 | - | 0.1 | данные отсутствуют | данные отсутствуют | |
| 6 | 319863.84 | 293880.42 | - | 0.1 | данные отсутствуют | данные отсутствуют | |
| 7 | 319874.93 | 293890.28 | - | 0.1 | данные отсутствуют | данные отсутствуют | |
| 8 | 319887 | 293900.61 | - | 0.1 | данные отсутствуют | данные отсутствуют | |
| 9 | 319891.84 | 293905.29 | - | 0.1 | данные отсутствуют | данные отсутствуют | |
| 10 | 319899.12 | 293911.13 | - | 0.1 | данные отсутствуют | данные отсутствуют | |
| 11 | 319904.11 | 293915.42 | - | 0.1 | данные отсутствуют | данные отсутствуют | |
| 12 | 319911.17 | 293920.71 | - | 0.1 | данные отсутствуют | данные отсутствуют | |
| 13 | 319924.69 | 293931.33 | - | 0.1 | данные отсутствуют | данные отсутствуют | |
| 14 | 319931.11 | 293936.1 | - | 0.1 | данные отсутствуют | данные отсутствуют | |
| 15 | 319937.39 | 293941.31 | - | 0.1 | данные отсутствуют | данные отсутствуют | |



ДОКУМЕНТ ПОДПИСАН
ЭЛЕКТРОННОЙ ПОДПИСЬЮ

Сертификат: 3094B7974B3CA8E1F07A347CFAD6FA78

Владелец: ФЕДЕРАЛЬНАЯ СЛУЖБА ГОСУДАРСТВЕННОЙ
РЕГИСТРАЦИИ, КАДАСТРА И КАРТОГРАФИИ
Действителен: с 17.05.2022 по 10.08.2023

полное наименование должности

инициалы, фамилия

| Сооружение | | | | | | | |
|---------------------------------------|-----------|------------------------------|-------------------|-------------------|-----------------------|--------------------------|--|
| вид объекта недвижимости | | | | | | | |
| Лист № 19 раздела 5.1 | | Всего листов раздела 5.1: 24 | | Всего разделов: 4 | | Всего листов выписки: 28 | |
| 06.03.2023г. № КУВИ-001/2023-55279537 | | | | | | | |
| Кадастровый номер: | | | 05:02:000000:2853 | | | | |
| 16 | 319950.53 | 293951.36 | - | 0.1 | данные отсутствуют | данные отсутствуют | |
| 17 | 319969.71 | 293966.39 | - | 0.1 | данные отсутствуют | данные отсутствуют | |
| 18 | 319982.81 | 293976.17 | - | 0.1 | данные отсутствуют | данные отсутствуют | |
| 19 | 320006.79 | 293995.1 | - | 0.1 | данные отсутствуют | данные отсутствуют | |
| 20 | 320012.26 | 293999.19 | - | 0.1 | данные отсутствуют | данные отсутствуют | |
| 21 | 320022.47 | 294007.2 | - | 0.1 | данные отсутствуют | данные отсутствуют | |
| 22 | 320038.99 | 294020.64 | - | 0.1 | данные отсутствуют | данные отсутствуют | |
| 23 | 320039.7 | 294019.8 | - | 0.1 | данные отсутствуют | данные отсутствуют | |
| 24 | 320045.62 | 294024.48 | - | 0.1 | данные отсутствуют | данные отсутствуют | |
| 25 | 320045.14 | 294025.36 | - | 0.1 | данные отсутствуют | данные отсутствуют | |
| 26 | 320058.11 | 294034.76 | - | 0.1 | данные отсутствуют | данные отсутствуют | |
| 27 | 320071.8 | 294045 | - | 0.1 | данные отсутствуют | данные отсутствуют | |
| 28 | 320088.3 | 294057.87 | - | 0.1 | данные отсутствуют | данные отсутствуют | |
| 29 | 320099.85 | 294066.57 | - | 0.1 | данные отсутствуют | данные отсутствуют | |
| 30 | 320108.22 | 294072.62 | - | 0.1 | данные отсутствуют | данные отсутствуют | |
| 31 | 320108.58 | 294073.04 | - | 0.1 | данные отсутствуют | данные отсутствуют | |
| 32 | 320121.04 | 294082.04 | - | 0.1 | данные отсутствуют | данные отсутствуют | |



ДОКУМЕНТ ПОДПИСАН
ЭЛЕКТРОННОЙ ПОДПИСЬЮ

Сертификат: 3094B7974B3CA8E1F07A347CFAD6FA78

Владелец: ФЕДЕРАЛЬНАЯ СЛУЖБА ГОСУДАРСТВЕННОЙ
РЕГИСТРАЦИИ, КАДАСТРА И КАРТОГРАФИИ
Действителен: с 17.05.2022 по 10.08.2023

полное наименование должности

инициалы, фамилия

| Сооружение | | | | | | | |
|---------------------------------------|-----------|------------------------------|-------------------|-------------------|-----------------------|--------------------------|--|
| вид объекта недвижимости | | | | | | | |
| Лист № 20 раздела 5.1 | | Всего листов раздела 5.1: 24 | | Всего разделов: 4 | | Всего листов выписки: 28 | |
| 06.03.2023г. № КУВИ-001/2023-55279537 | | | | | | | |
| Кадастровый номер: | | | 05:02:000000:2853 | | | | |
| 33 | 320131.82 | 294089.17 | - | 0.1 | данные отсутствуют | данные отсутствуют | |
| 34 | 320150.97 | 294105.03 | - | 0.1 | данные отсутствуют | данные отсутствуют | |
| 35 | 320149.44 | 294106.6 | - | 0.1 | данные отсутствуют | данные отсутствуют | |
| 36 | 320153.26 | 294109.48 | - | 0.1 | данные отсутствуют | данные отсутствуют | |
| 37 | 320156.04 | 294114.92 | - | 0.1 | данные отсутствуют | данные отсутствуют | |
| 38 | 320162.42 | 294117.2 | - | 0.1 | данные отсутствуют | данные отсутствуют | |
| 39 | 320170.17 | 294124.51 | - | 0.1 | данные отсутствуют | данные отсутствуют | |
| 40 | 320175.86 | 294128.33 | - | 0.1 | данные отсутствуют | данные отсутствуют | |
| 41 | 320176.81 | 294128.77 | - | 0.1 | данные отсутствуют | данные отсутствуют | |
| 42 | 320178.51 | 294130.45 | - | 0.1 | данные отсутствуют | данные отсутствуют | |
| 43 | 320185.68 | 294135.75 | - | 0.1 | данные отсутствуют | данные отсутствуют | |
| 44 | 320187.59 | 294137.66 | - | 0.1 | данные отсутствуют | данные отсутствуют | |
| 45 | 320192.81 | 294141.73 | - | 0.1 | данные отсутствуют | данные отсутствуют | |
| 46 | 320193.12 | 294142.43 | - | 0.1 | данные отсутствуют | данные отсутствуют | |
| 47 | 320206.22 | 294152.79 | - | 0.1 | данные отсутствуют | данные отсутствуют | |
| 48 | 320210.62 | 294155.51 | - | 0.1 | данные отсутствуют | данные отсутствуют | |
| 49 | 320214.76 | 294157.58 | - | 0.1 | данные отсутствуют | данные отсутствуют | |



ДОКУМЕНТ ПОДПИСАН
ЭЛЕКТРОННОЙ ПОДПИСЬЮ

Сертификат: 3094B7974B3CA8E1F07A347CFAD6FA78

Владелец: ФЕДЕРАЛЬНАЯ СЛУЖБА ГОСУДАРСТВЕННОЙ
РЕГИСТРАЦИИ, КАДАСТРА И КАРТОГРАФИИ
Действителен: с 17.05.2022 по 10.08.2023

полное наименование должности

инициалы, фамилия

| Сооружение | | | | | | | |
|---------------------------------------|-----------|------------------------------|-------------------|-------------------|-----------------------|--------------------------|--|
| вид объекта недвижимости | | | | | | | |
| Лист № 21 раздела 5.1 | | Всего листов раздела 5.1: 24 | | Всего разделов: 4 | | Всего листов выписки: 28 | |
| 06.03.2023г. № КУВИ-001/2023-55279537 | | | | | | | |
| Кадастровый номер: | | | 05:02:000000:2853 | | | | |
| 50 | 320221.07 | 294160.26 | - | 0.1 | данные отсутствуют | данные отсутствуют | |
| 51 | 320228.26 | 294162.53 | - | 0.1 | данные отсутствуют | данные отсутствуют | |
| 52 | 320230.56 | 294162.73 | - | 0.1 | данные отсутствуют | данные отсутствуют | |
| 53 | 320243.19 | 294166.96 | - | 0.1 | данные отсутствуют | данные отсутствуют | |
| 54 | 320243.19 | 294167.16 | - | 0.1 | данные отсутствуют | данные отсутствуют | |
| 55 | 320247.88 | 294171.12 | - | 0.1 | данные отсутствуют | данные отсутствуют | |
| 56 | 320256.7 | 294178.06 | - | 0.1 | данные отсутствуют | данные отсутствуют | |
| 57 | 320260.05 | 294181.13 | - | 0.1 | данные отсутствуют | данные отсутствуют | |
| 58 | 320265.46 | 294185.08 | - | 0.1 | данные отсутствуют | данные отсутствуют | |
| 59 | 320275.49 | 294193.3 | - | 0.1 | данные отсутствуют | данные отсутствуют | |
| 60 | 320281.59 | 294197.38 | - | 0.1 | данные отсутствуют | данные отсутствуют | |
| 61 | 320287.75 | 294201.85 | - | 0.1 | данные отсутствуют | данные отсутствуют | |
| 62 | 320294.46 | 294205.56 | - | 0.1 | данные отсутствуют | данные отсутствуют | |
| 63 | 320299.46 | 294208.75 | - | 0.1 | данные отсутствуют | данные отсутствуют | |
| 64 | 320331.79 | 294227.43 | - | 0.1 | данные отсутствуют | данные отсутствуют | |
| 65 | 320338.45 | 294231.45 | - | 0.1 | данные отсутствуют | данные отсутствуют | |
| 66 | 320347.19 | 294236.23 | - | 0.1 | данные отсутствуют | данные отсутствуют | |



ДОКУМЕНТ ПОДПИСАН
ЭЛЕКТРОННОЙ ПОДПИСЬЮ


Сертификат: 3094B7974B3CA8E1F07A347CFAD6FA78

Владелец: ФЕДЕРАЛЬНАЯ СЛУЖБА ГОСУДАРСТВЕННОЙ
РЕГИСТРАЦИИ, КАДАСТРА И КАРТОГРАФИИ
Действителен: с 17.05.2022 по 10.08.2023

полное наименование должности

инициалы, фамилия

| | | | | | | | |
|---|-----------|------------------------------|---|--------------------|-----------------------|--------------------------|--|
| Сооружение | | | | | | | |
| вид объекта недвижимости | | | | | | | |
| Лист № 22 раздела 5.1 | | Всего листов раздела 5.1: 24 | | Всего разделов: 4 | | Всего листов выписки: 28 | |
| 06.03.2023г. № КУВИ-001/2023-55279537 | | | | | | | |
| Кадастровый номер: | | | | 05:02:000000:2853 | | | |
| 67 | 320346.07 | 294238.5 | - | 0.1 | данные отсутствуют | данные отсутствуют | |
| 68 | 320364.57 | 294252.2 | - | 0.1 | данные отсутствуют | данные отсутствуют | |
| 69 | 320375.67 | 294257.64 | - | 0.1 | данные отсутствуют | данные отсутствуют | |
| 70 | 320387 | 294262.57 | - | 0.1 | данные отсутствуют | данные отсутствуют | |
| 71 | 320394.66 | 294266.57 | - | 0.1 | данные отсутствуют | данные отсутствуют | |
| 72 | 320408.92 | 294273.5 | - | 0.1 | данные отсутствуют | данные отсутствуют | |
| 73 | 320417.91 | 294277.52 | - | 0.1 | данные отсутствуют | данные отсутствуют | |
| 74 | 320433.63 | 294285.18 | - | 0.1 | данные отсутствуют | данные отсутствуют | |
| 75 | 320460.81 | 294297.81 | - | 0.1 | данные отсутствуют | данные отсутствуют | |
| 76 | 320461.04 | 294298.26 | - | 0.1 | данные отсутствуют | данные отсутствуют | |
| 77 | 320464.88 | 294299.72 | - | 0.1 | данные отсутствуют | данные отсутствуют | |
| 78 | 320474.67 | 294304.46 | - | 0.1 | данные отсутствуют | данные отсутствуют | |
| 79 | 320474.11 | 294305.16 | - | 0.1 | данные отсутствуют | данные отсутствуют | |
| 80 | 320470.25 | 294314.52 | - | 0.1 | данные отсутствуют | данные отсутствуют | |
| 81 | 320515.66 | 294335.67 | - | 0.1 | данные отсутствуют | данные отсутствуют | |
| 82 | 320516.11 | 294336.09 | - | 0.1 | данные отсутствуют | данные отсутствуют | |
| 2. Сведения о предельных высоте и глубине конструктивных элементов объекта недвижимости | | | | | | | |
| Предельная глубина конструктивных элементов объекта недвижимости, м | | | | данные отсутствуют | | | |



ДОКУМЕНТ ПОДПИСАН
ЭЛЕКТРОННОЙ ПОДПИСЬЮ

Сертификат: 3094B7974B3CA8E1F07A347CFAD6FA78

Владелец: ФЕДЕРАЛЬНАЯ СЛУЖБА ГОСУДАРСТВЕННОЙ
РЕГИСТРАЦИИ, КАДАСТРА И КАРТОГРАФИИ

Действителен: с 17.05.2022 по 10.08.2023

| | |
|-------------------------------|-------------------|
| полное наименование должности | инициалы, фамилия |
|-------------------------------|-------------------|

| | | | |
|--|------------------------------|-------------------|--------------------------|
| Сооружение | | | |
| вид объекта недвижимости | | | |
| Лист № 23 раздела 5.1 | Всего листов раздела 5.1: 24 | Всего разделов: 4 | Всего листов выписки: 28 |
| 06.03.2023г. № КУВИ-001/2023-55279537 | | | |
| Кадастровый номер: | | 05:02:000000:2853 | |
| Предельная высота конструктивных элементов объекта недвижимости, м | | | данные отсутствуют |



ДОКУМЕНТ ПОДПИСАН
ЭЛЕКТРОННОЙ ПОДПИСЬЮ


Сертификат: 3094B7974B3CA8E1F07A347CFAD6FA78

Владелец: ФЕДЕРАЛЬНАЯ СЛУЖБА ГОСУДАРСТВЕННОЙ
РЕГИСТРАЦИИ, КАДАСТРА И КАРТОГРАФИИ
Действителен: с 17.05.2022 по 10.08.2023

полное наименование должности

инициалы, фамилия

| Сооружение | | | | | | | |
|---|-----------------------|------------------------------|---|-----------------------|-----------------------|--|--|
| вид объекта недвижимости | | | | | | | |
| Лист № 24 раздела 5.1 | | Всего листов раздела 5.1: 24 | | Всего разделов: 4 | | Всего листов выписки: 28 | |
| 06.03.2023г. № КУВИ-001/2023-55279537 | | | | | | | |
| Кадастровый номер: | | | | 05:02:000000:2853 | | | |
| 3. Сведения о характерных точках пересечения контура объекта недвижимости с контуром (контурами) иных зданий, сооружений, объектов незавершенного строительства | | | | | | | |
| Система координат МСК-05 | | | | | | | |
| Номера характерных точек контура | Координаты, м | | Средняя квадратическая погрешность определения координат характерных точек контура, м | Глубина, высота, м | | Кадастровые номера иных объектов недвижимости, с контурами которых пересекается контур данного объекта недвижимости | |
| | X | Y | | N1 | N2 | | |
| 1 | 2 | 3 | 4 | 5 | 6 | 7 | |
| данные отсутствуют | данные отсутствуют | данные отсутствуют | данные отсутствуют | данные отсутствуют | данные отсутствуют | данные отсутствуют | |

| | | | | |
|-------------------------------|---|---|--|-------------------|
| полное наименование должности |  | ДОКУМЕНТ ПОДПИСАН ЭЛЕКТРОННОЙ ПОДПИСЬЮ | | инициалы, фамилия |
| | Сертификат: 3094B7974B3CA8E1F07A347CFAD6FA78 | | | |
| | Владелец: ФЕДЕРАЛЬНАЯ СЛУЖБА ГОСУДАРСТВЕННОЙ РЕГИСТРАЦИИ, КАДАСТРА И КАРТОГРАФИИ Действителен: с 17.05.2022 по 10.08.2023 | | | |